

# PLAN DE DÉPLACEMENT ÉCOMOBILITÉ

## PHASE 1

### COLLÈGE JEAN MACÉ BRUAY SUR L'ESCAUT

*Collège Jean Macé*

---




# PHASE 1 : ANNÉE 2020 / 2021

## 1. PRÉSENTATION DU COLLÈGE

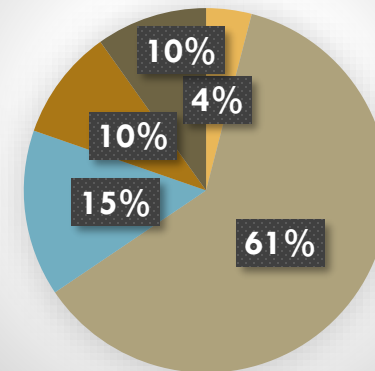


## 2. ÉQUIPE DE PILOTAGE



## 3. DIAGNOSTIC

### déplacements



# 1) PRÉSENTATION DU COLLÈGE

## A) QUELQUES CHIFFRES

Collège ouvert en septembre 1994

Situé en REP

Une devise: « *Le savoir, notre liberté* » choisie pour célébrer les 25 ans du collège

Nombre d'élèves en 2020 : 540

Professeurs : 43 (dont enseignement SEGPA ET dispositif ULIS)

Administration: 6

Autres personnels : 37

total : 626 personnes fréquentent régulièrement le collège

Plages horaires: 7h45 – 17h35

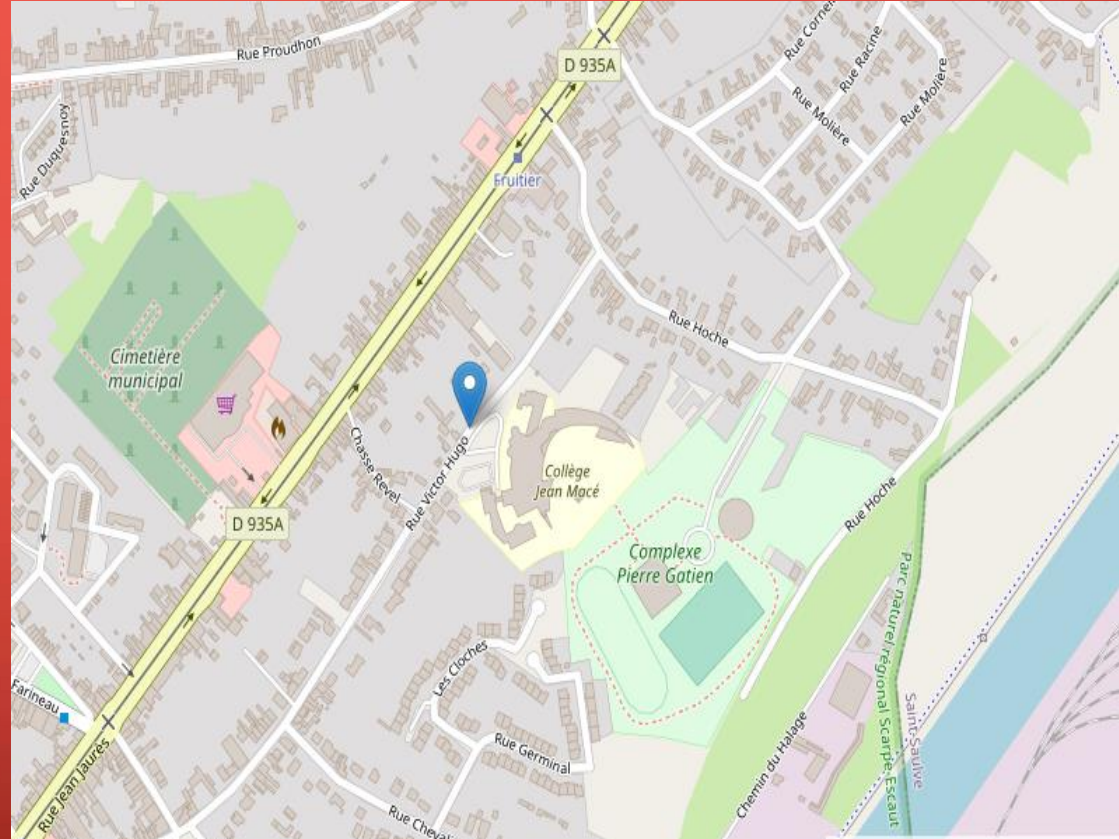
Restauration scolaire : 270 demi-pensionnaires inscrits

## b) Le collège dans son environnement; accessibilité

Le collège est légèrement ex-centré; son entrée se trouve rue « Victor Hugo prolongée », parallèle à la voie principale de la commune : la rue Jean Jaurès, desservie par le tramway et les lignes S1 et S2 de bus.

La restauration scolaire se fait sur place, et les équipements sportifs sont à proximité directe.

La plupart des classes ont vue sur un environnement relativement bucolique et agréable.





# Vues intérieures du collège



# Le collège est bien desservi par le tramway



**T2** PLAN DE LIGNE

**VIEUX CONDÉ → VALENCIENNES**  
Correspondance avec la T1 à Pont Jacob - Gare et Clemenceau

Stops listed from top to bottom: LE BOULON (Vieux-Condé), LYCÉE DU PAYS DE CONDÉ, HAMEAU DE MACOU (Condé-sur-Escaut), TOURNIQUET, CONDÉ HÔTEL DE VILLE, CARNOT (Fresnes-sur-Escaut), FRESNES MAIRIE, ESCAUTPONT PLACE (Escautpont), SALLE POLYVALENTE, BRUNEHAUT, THIERS, LES HAUTS CHAMPS, FRUITIER, BRUAY PLACE (Bruay-sur-Escaut), RUELLES, PONT DE BRUAY, BLEUSE BORNE, LES TERRILS D'ANZIN, ANZIN, CENTRE DES CONGRÈS (Anzin).

**VIEUX-CONDÉ LE BOULON → VALENCIENNES CLEMENCEAU**

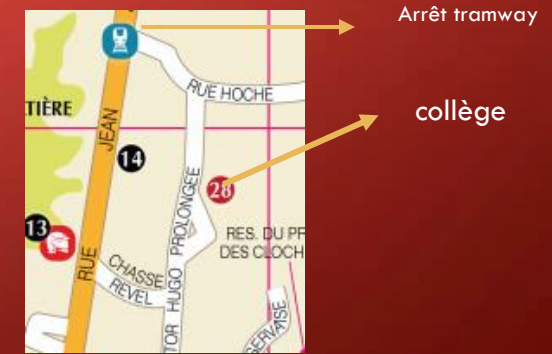
**T2** HORAIRES DU LUNDI AU VENDREDI SCOLAIRES

Station	05:30	05:54	06:18	06:29	06:42	06:53	07:06	07:17	07:30	07:41	07:54	08:18	08:42	09:06	09:30
LE BOULON	05:30	05:54	06:18	06:29	06:42	06:53	07:06	07:17	07:30	07:41	07:54	08:18	08:42	09:06	09:30
LYCÉE PAYS DE CONDÉ	05:32	05:56	06:20	06:32	06:44	06:56	07:08	07:20	07:32	07:44	07:56	08:20	08:44	09:08	09:32
HAMEAU DE MACOU	05:35	05:59	06:23	06:35	06:47	06:59	07:11	07:23	07:35	07:47	07:59	08:23	08:47	09:11	09:35
CONDÉ HÔTEL DE VILLE	05:41	06:05	06:29	06:43	06:53	07:07	07:17	07:31	07:41	07:55	08:05	08:29	08:53	09:17	09:41
FRESNES MAIRIE	05:48	06:12	06:36	06:49	07:00	07:13	07:24	07:37	07:48	08:01	08:12	08:36	09:00	09:24	09:48
ESCAUTPONT PLACE	05:53	06:17	06:41	06:53	07:05	07:17	07:29	07:41	07:53	08:05	08:17	08:41	09:05	09:29	09:53
BRUNEHAUT	05:57	06:21	06:45	06:56	07:09	07:20	07:33	07:44	07:57	08:08	08:21	08:45	09:09	09:33	09:57
BRUAY PLACE	06:04	06:28	06:52	07:04	07:16	07:28	07:40	07:52	08:04	08:16	08:28	08:52	09:16	09:40	10:04
PONT DE BRUAY	06:08	06:32	06:56	07:07	07:20	07:31	07:44	07:55	08:08	08:19	08:32	08:56	09:20	09:44	10:08
CENTRE DES CONGRÈS	06:13	06:37	07:01	07:12	07:25	07:36	07:49	08:00	08:13	08:24	08:37	09:01	09:25	09:49	10:13
CROIX D'ANZIN	.....	.....	.....	07:17	.....	07:41	.....	08:05	.....	08:29	.....	.....	.....	.....	.....
GARE	06:19	06:43	07:07	.....	07:31	.....	07:55	.....	08:19	.....	08:43	09:07	09:31	09:55	10:19
CLEMENCEAU	06:21	06:45	07:09	.....	07:33	.....	07:57	.....	08:21	.....	08:45	09:09	09:33	09:57	10:21

correspondance avec la T1 à Croix d'Anzin      T2 correspondance avec la T1 à Pont Jacob - Gare et Clemenceau

Temps de trajet pour un élève venant

- du pont de Bruay: 4 minutes
- Du quartier Thiers : 5 minutes





## Horaires de fin de cours l'après-midi au collège

12h

15h25

16h30

17h30

## Du collège vers Condé

BRUAY PLACE	11:30	11:44	11:54	12:08	12:18	12:32	12:42	12:56	13:06	13:20	13:30	13:44	13:54	14:18	14:42	15:06	15:30	15:54	16:18	16:32	16:42	16:56	17:06	17:20	17:30	17:44
BRUNEHAUT	11:37	11:52	12:01	12:16	12:25	12:40	12:49	13:04	13:13	13:28	13:37	13:52	14:01	14:25	14:49	15:13	15:37	16:01	16:25	16:40	16:49	17:04	17:13	17:28	17:37	17:52
ESCAUTPONT PLACE	11:42	11:54	12:06	12:18	12:30	12:42	12:54	13:06	13:18	13:30	13:42	13:54	14:06	14:30	14:54	15:18	15:42	16:06	16:30	16:42	16:54	17:06	17:18	17:30	17:42	17:54
FRESNES MAIRIE	11:47	11:59	12:11	12:23	12:35	12:47	12:59	13:11	13:23	13:35	13:47	13:59	14:11	14:35	14:59	15:23	15:47	16:11	16:35	16:47	16:59	17:11	17:23	17:35	17:47	17:59
CONDÉ HÔTEL DE VILLE	11:53	12:05	12:17	12:29	12:41	12:53	13:05	13:17	13:29	13:41	13:53	14:05	14:17	14:41	15:05	15:29	15:53	16:17	16:41	16:53	17:05	17:17	17:29	17:41	17:53	18:05

## Du collège vers Anzin

BRUNEHAUT	11:42	11:57	12:06	12:21	12:30	12:45	12:54	13:09	13:18	13:33	13:42	13:57	14:21	14:45	15:09	15:33	15:57	16:21	16:30	16:45	16:54	17:09	17:18	17:33	17:42	17:57	18:06
BRUAY PLACE	11:50	12:04	12:14	12:28	12:38	12:52	13:02	13:16	13:26	13:40	13:50	14:04	14:28	14:52	15:16	15:40	16:04	16:28	16:38	16:52	17:02	17:16	17:26	17:40	17:50	18:04	18:14
PONT DE BRUAY	.....	12:08	.....	12:32	.....	12:56	.....	13:20	.....	13:44	.....	14:08	14:32	14:56	15:20	15:44	16:08	16:32	.....	16:56	.....	17:20	.....	17:44	.....	18:08	.....
CENTRE DES CONGRÈS	12:00	12:13	12:24	12:37	12:48	13:01	13:12	13:25	13:36	13:49	14:00	14:13	14:37	15:01	15:25	15:49	16:13	16:37	16:48	17:01	17:12	17:25	17:36	17:49	18:00	18:13	18:24
CROIX D'ANZIN	12:05	.....	12:29	.....	12:53	.....	13:17	.....	13:41	.....	14:05	.....	.....	.....	.....	.....	.....	.....	.....	.....	17:17	.....	17:41	.....	18:05	.....	18:29
GARE	.....	12:19	.....	12:43	.....	13:07	.....	13:31	.....	13:55	.....	14:19	14:43	15:07	15:31	15:55	16:19	16:43	.....	17:07	.....	17:31	.....	17:55	.....	18:19	.....



**S1 HORAIRES DU LUNDI AU VENDREDI SCOLAIRES**

VOSGES	05:46	06:21	06:53	07:19	07:43	08:23	08:56	09:25	09:55	10:24	10:54	11:23	11:47	12:23
POIRIER GARE	05:51	06:27	06:59	07:26	07:50	08:30	09:02	09:31	10:01	10:30	11:00	11:29	11:53	12:29
RÉS UNIVERSITAIRE	05:53	06:29	07:02	07:30	07:54	08:33	09:05	09:34	10:04	10:33	11:03	11:32	11:56	12:32
DÉSIRÉ HUBERT	05:58	06:34	07:08	07:36	08:00	08:39	09:10	09:39	10:09	10:38	11:08	11:37	12:01	12:37
LA SENTINELLE	06:03	06:40	07:16	07:43	08:07	08:46	09:17	09:46	10:16	10:45	11:15	11:44	12:08	12:44
DAMPIERRE	06:07	06:44	07:21	07:49	08:13	08:52	09:22	09:51	10:21	10:50	11:20	11:49	12:13	12:49
ST WAAST	06:10	06:47	07:27	07:54	08:18	08:57	09:27	09:56	10:26	10:55	11:25	11:54	12:18	12:55
<b>CORRESPONDANCE AVEC LE TRAMWAY LIGNES T1 et T2 entre la station St Waaast et la station Gare</b>														
GARE	06:25	06:50	07:30	08:02	08:20	08:56	09:24	09:54	10:24	10:51	11:24	11:51	12:18	12:5
POTERNE	06:28	06:53	07:34	08:06	08:24	09:00	09:28	09:58	10:28	10:55	11:28	11:55	12:22	12:5
EUROPE	06:34	06:59	07:41	08:13	08:31	09:06	09:34	10:04	10:34	11:01	11:34	12:01	12:29	13:0
ST SAULVE DOUANE	06:40	07:07	07:49	08:20	08:38	09:12	09:40	10:11	10:41	11:08	11:41	12:08	12:36	13:0
ST SAULVE LECUYER	06:47	07:15	07:58	08:28	08:45	09:19	09:47	10:18	10:48	11:15	11:48	12:15	12:43	13:1
BRUAY PLACE	06:50	07:18	08:02	08:32	08:49	09:22	09:50	10:22	10:52	11:19	11:52	12:19	12:47	13:2

Temps de trajet total pour 1 élève venant d'Aulnoy lez valenciennes: 1h; peu utilisé par nos élèves.

**S2 HORAIRES DU LUNDI AU VENDREDI SCOLAIRES**

ANZIN HÔTEL DE VILLE	06:16	06:45	07:15	07:45	08:19	08:51	09:32	10:12	10:49	11:32	12:07
ANZIN RÉSISTANCE	06:20	06:49	07:19	07:49	08:23	08:55	09:36	10:16	10:53	11:36	12:11
PF CENTRE COMMERCIAL	06:24	06:53	07:23	07:53	08:28	09:00	09:41	10:21	10:58	11:41	12:16
LE PLOUICH	---	---	---	---	---	08:46	---	---	---	---	---
RAISMES PLACE	06:29	06:59	07:29	08:00	08:35	09:06	09:48	10:28	11:05	11:48	12:23
SABATIER	06:33	07:03	07:33	08:04	08:39	09:10	09:52	10:32	11:09	11:52	12:27
PINSON ÉGLISE	06:37	07:07	07:37	08:08	08:44	09:14	09:56	10:36	11:13	11:56	12:31
BRUAY PLACE	06:41	07:12	07:42	08:13	08:49	09:19	10:01	10:41	11:18	12:01	12:36

2 lignes de bus desservent Bruay; la ligne S2 est utilisée par les élèves habitant à la limite de Bruay/Raismes, où le tramway ne passe pas.



Temps de trajet pour un élève habitant près de Raismes : 10 minutes + 5 minutes à pieds





## C. CE QUI EXISTE DÉJÀ EN TERME D'ÉCOMOBILITÉ

→ Les aménagements au sein du collège



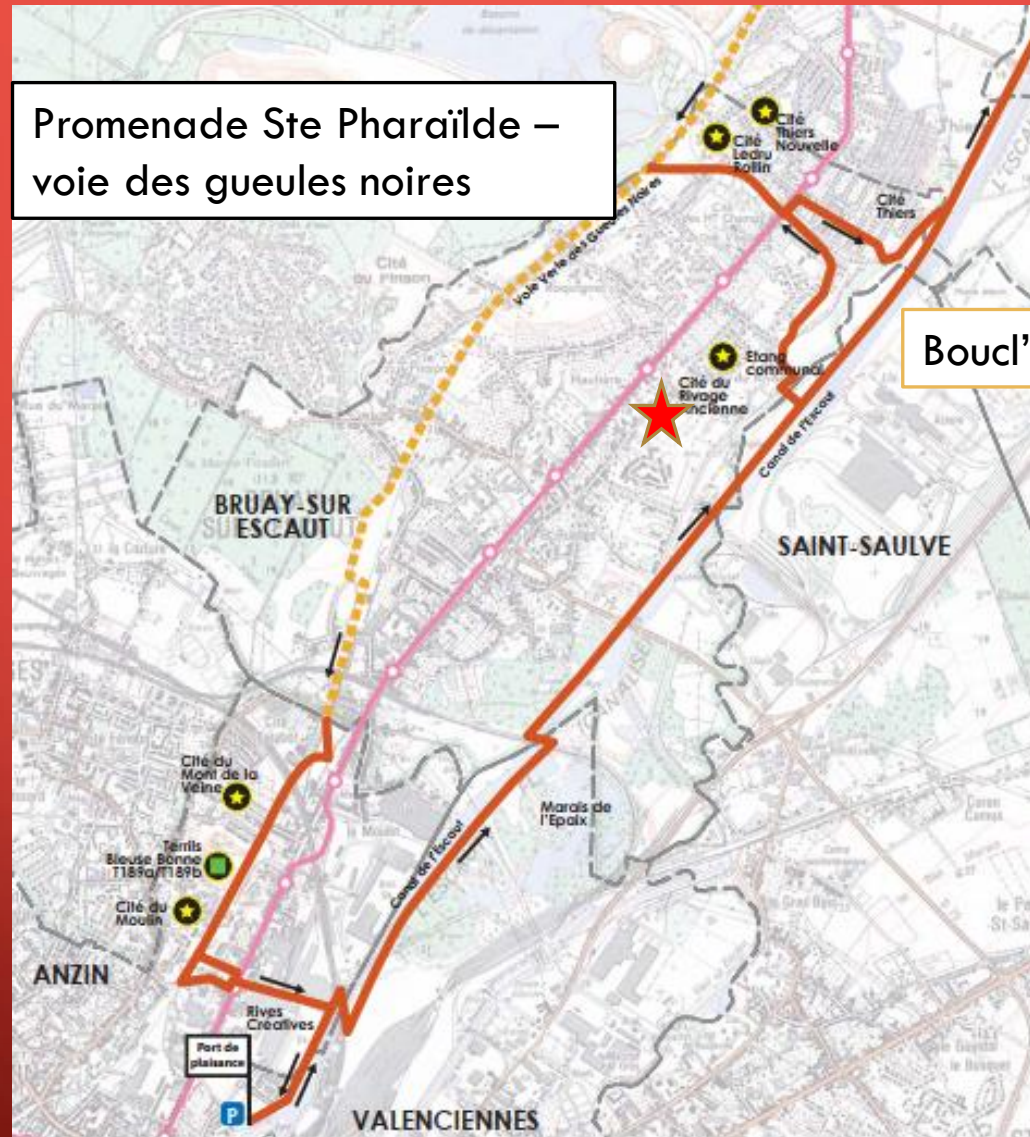
Un grand parking à vélo  
Dans l'enceinte du collège

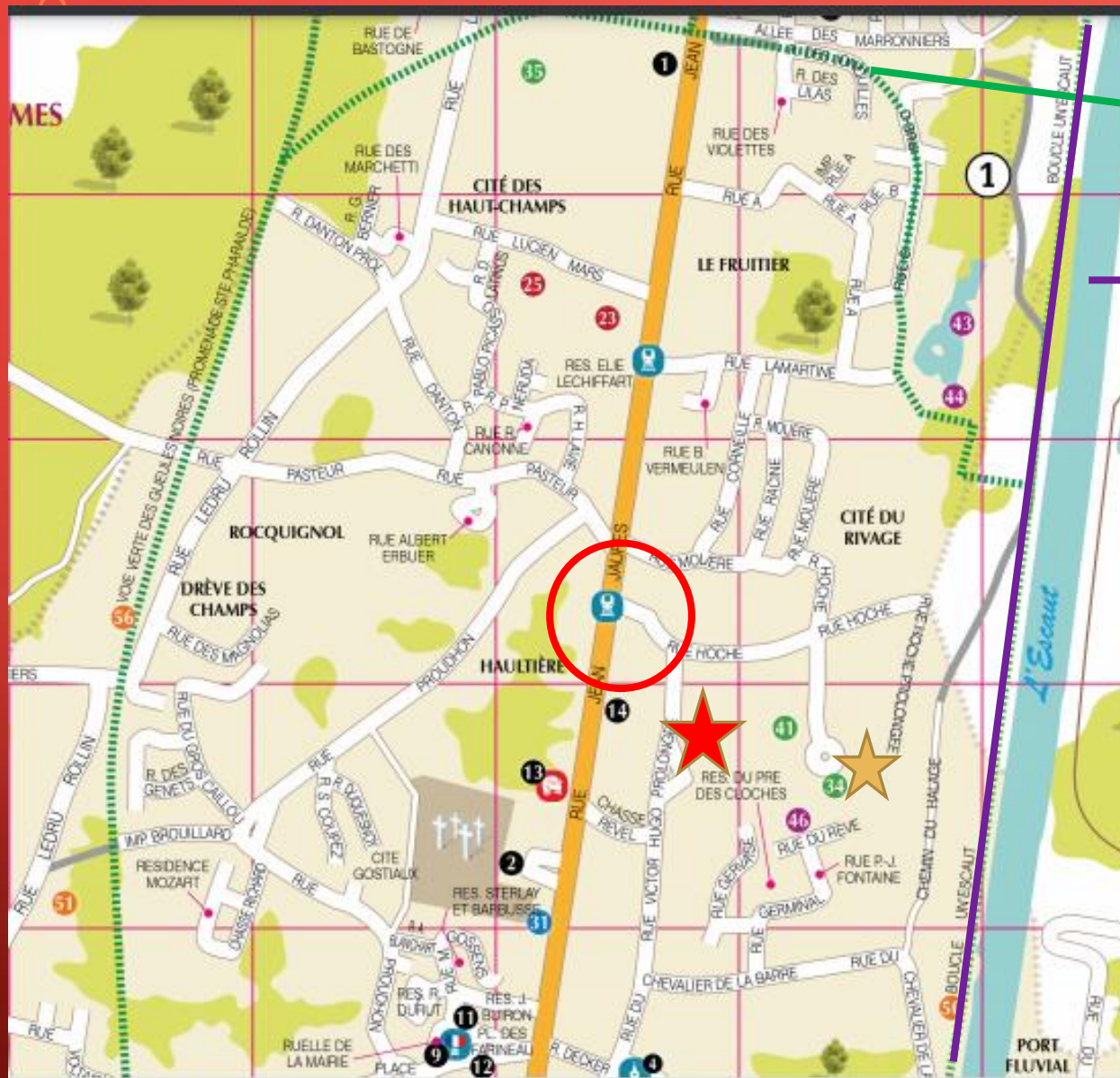




→ Aménagements proches du collège :

Deux grandes voies vertes à Bruay, parallèles à l'axe principal avec tramway





Voie verte des gueules noires  
promenade Ste Pharilde

Boucle UN'Escout (voie cyclable)

★ COLLEGE JEAN MACE

○ Arrêt de tramway

★ complexe sportif



## 2. L'EQUIPE DE PILOTAGE

L'équipe constituée est amenée à être modifiée, à s'élargir au fil du temps.

Septembre 2020:

Mr Caille, chef d'établissement

Mme Leroy, référente PDES, enseignante SEGPA

Ecodélégués de 4<sup>ème</sup> et 3<sup>ème</sup>

avec Mr Mansutti, professeur d'histoire/géo

Commune: Mr Legrand, Adjoint à la sécurité

Partenaires :

-enseignants du collège selon leurs projets : à développer

-ADAV

-Police Municipale (contactée, à revoir)

# 3. LE DIAGNOSTIC

## A. RÉSULTATS DU QUESTIONNAIRE « ÉLÈVES »

Nombre de répondants : 452



## a) Diffusion du questionnaire « élèves » sur papier

### Méthodologie statistique pour réaliser le sondage :

Les enseignants d'Histoire-Géographie et de la SEGPA du Collège ont distribué un questionnaire papier auprès de l'ensemble des classes de la 6<sup>e</sup> à la 3<sup>e</sup>. Ce questionnaire a eu comme vocation à partir de la collecte des adresses des élèves de connaître le moyen de transport principal utilisé pour se rendre quotidiennement au collège.

Pour un établissement de 540 élèves, nous avons réuni une documentation de 452 questionnaires complétés, encadrés par les enseignants pour s'assurer de la bonne compréhension de la part de l'ensemble des élèves.

Une équipe d'éco-délégués se sont chargés de récolter les informations, en les classant en 5 quartiers :

- *Quartier 1*- Thiers de part et d'autre de la rue J. Jaurès.
- *Quartier 2*- Les quartiers entourant le collège.
- *Quartier 3*- Le Centre, à l'Ouest de la rue J. Jaurès.
- *Quartier 4*- Les quartiers au Sud Ouest de la rue J. Jaurès.
- *Quartier 5*- Les quartiers au Sud Est de la rue J. Jaurès.

Ces informations ont ensuite été portées sur une carte, grâce à l'outil open source : <http://umap.openstreetmap.fr>

**QUESTIONNAIRE MOBILITE ACTIVE**- Ce questionnaire est à remplir avec grand sérieux en s'appliquant dans l'écriture ! Répondez à toutes les questions à des fins statistiques. Votre questionnaire sera ensuite traité par une équipe d'éco-délégués et d'une classe de SEGPA dans le cadre d'un travail de classe !

• Ta classe : \_\_\_\_\_

• Ton adresse (n° rue code postal et Commune, nom du quartier si tu le connais) :

• Possèdes-tu un vélo ?  Oui  Non • Manges-tu à la cantine ?  Oui  Non

• Quel est le mode de transport que tu utilises PRINCIPALEMENT (= le plus) pour venir au collège ? (Coche ta réponse) :  A pied  A vélo  Tram/Bus  Voiture  
 Autres (précise): \_\_\_\_\_

• A combien de km parmi ces propositions estimes-tu la distance domicile ↔ collège ? (Coche 1 seule réponse) :

<1km  Entre 1 et 3km  Entre 3 et 5 km  >5km

• Matin (M) et soir (S), combien de temps mets-tu de chez toi au collège avec ton mode de transport principal ? M  S  -de 5mn M  S  Entre 5 et 15mn

M  S  Entre 15 et 30mn M  S  >30m

• Avec qui, viens-tu au collège avec ton mode principal de transport ?

Seul(e)  Ami(e)s /frères/sœurs  Avec un parent/adulte

• **Si tu viens en voiture** : tu viens en voiture parce que :  C'est une habitude

les horaires du tram/bis ne sont pas adaptés  il n'y a pas de tram/bus

Votre parent te dépose en allant au travail  Vous avez peur d'être en insécurité

(agression, trafic)  A pied ou vélo c'est trop fatigant  Vos parents ne veulent pas que

tu viennes autrement qu'en voiture  Pas de possibilité de stationner son vélo au collège

• **Si tu viens à pied ou à vélo**, estimes-tu être suffisamment en sécurité durant ton trajet ?

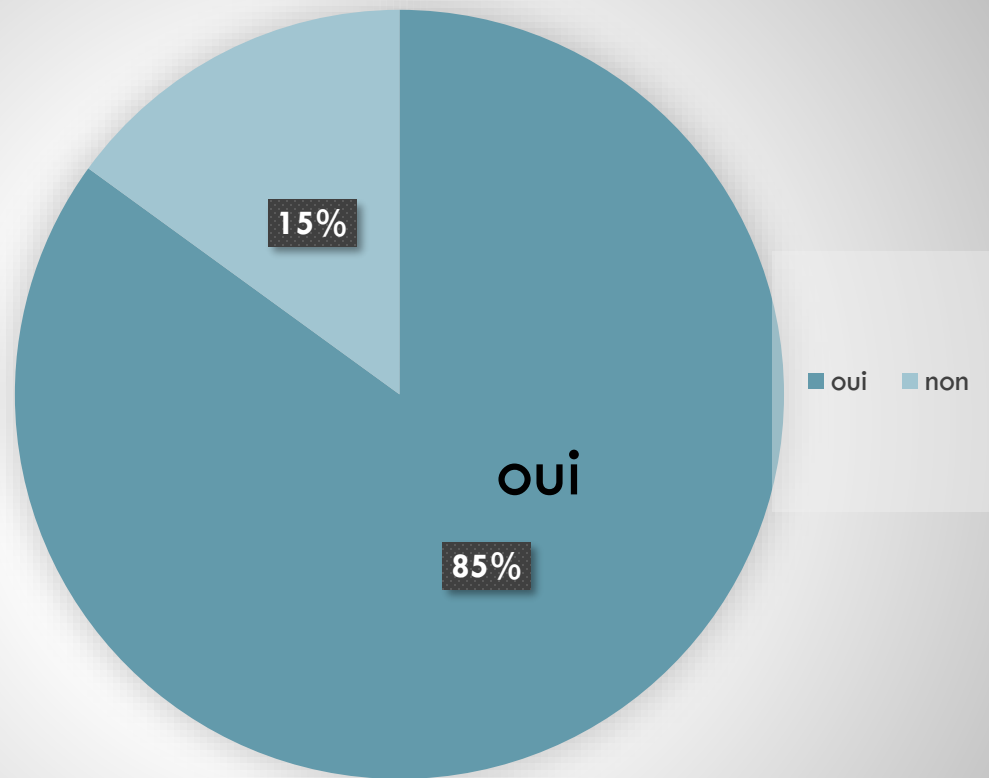
Oui  Non

• **Si tu viens à pied ou à vélo**, as-tu déjà eu un accident sur ton trajet domicile ↔ collège ?

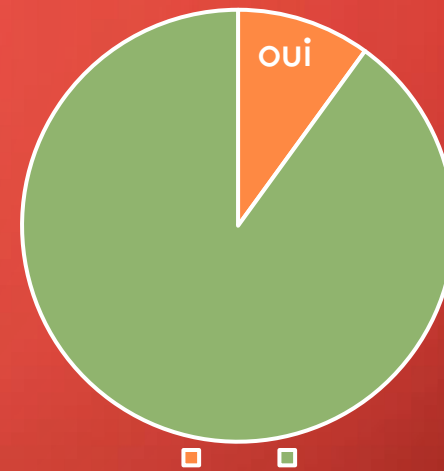
Oui  Non



# AS-TU UN VÉLO?



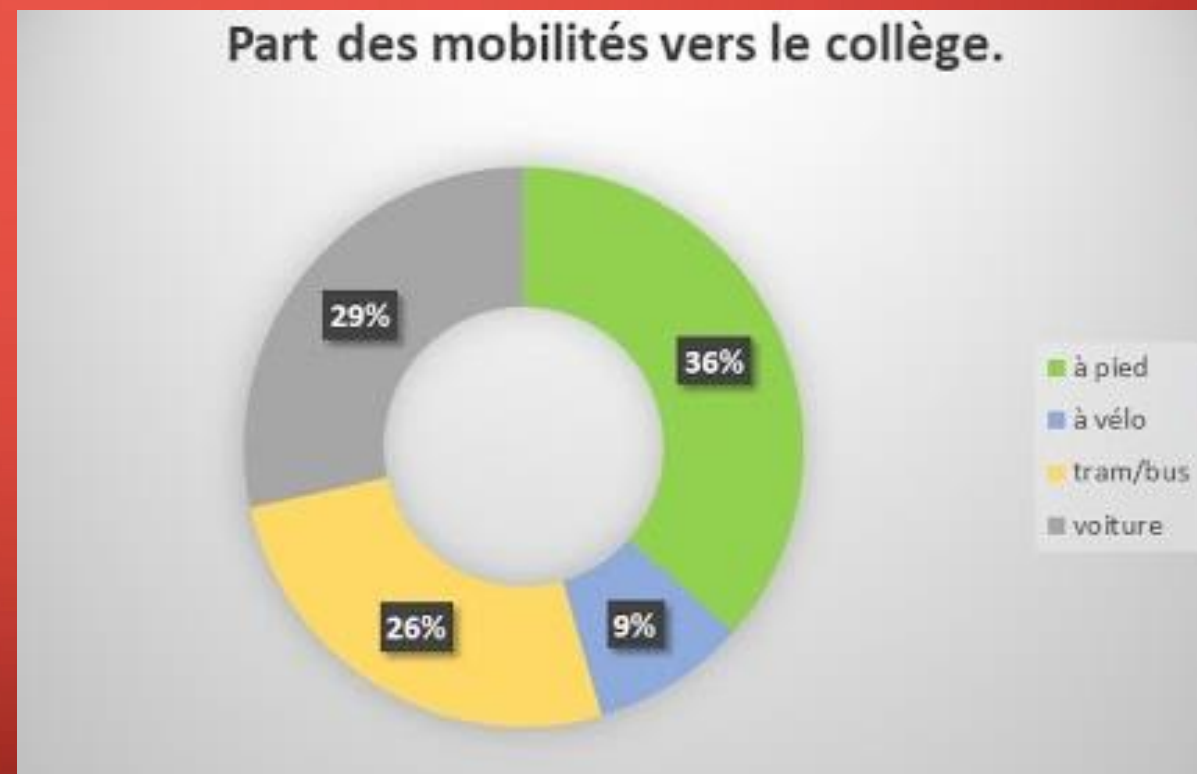
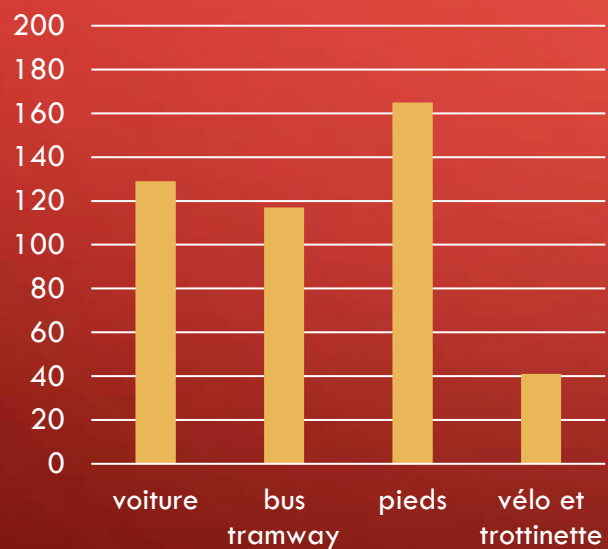
je viens à vélo



[http://umap.openstreetmap.fr/fr/map/carte-de-lenquete-decomobilite-du-college-j-mace\\_536020#14/50.3985/3.5395](http://umap.openstreetmap.fr/fr/map/carte-de-lenquete-decomobilite-du-college-j-mace_536020#14/50.3985/3.5395)

## Cartographie des mobilités des élèves du collège Jean Macé – Septembre 2020

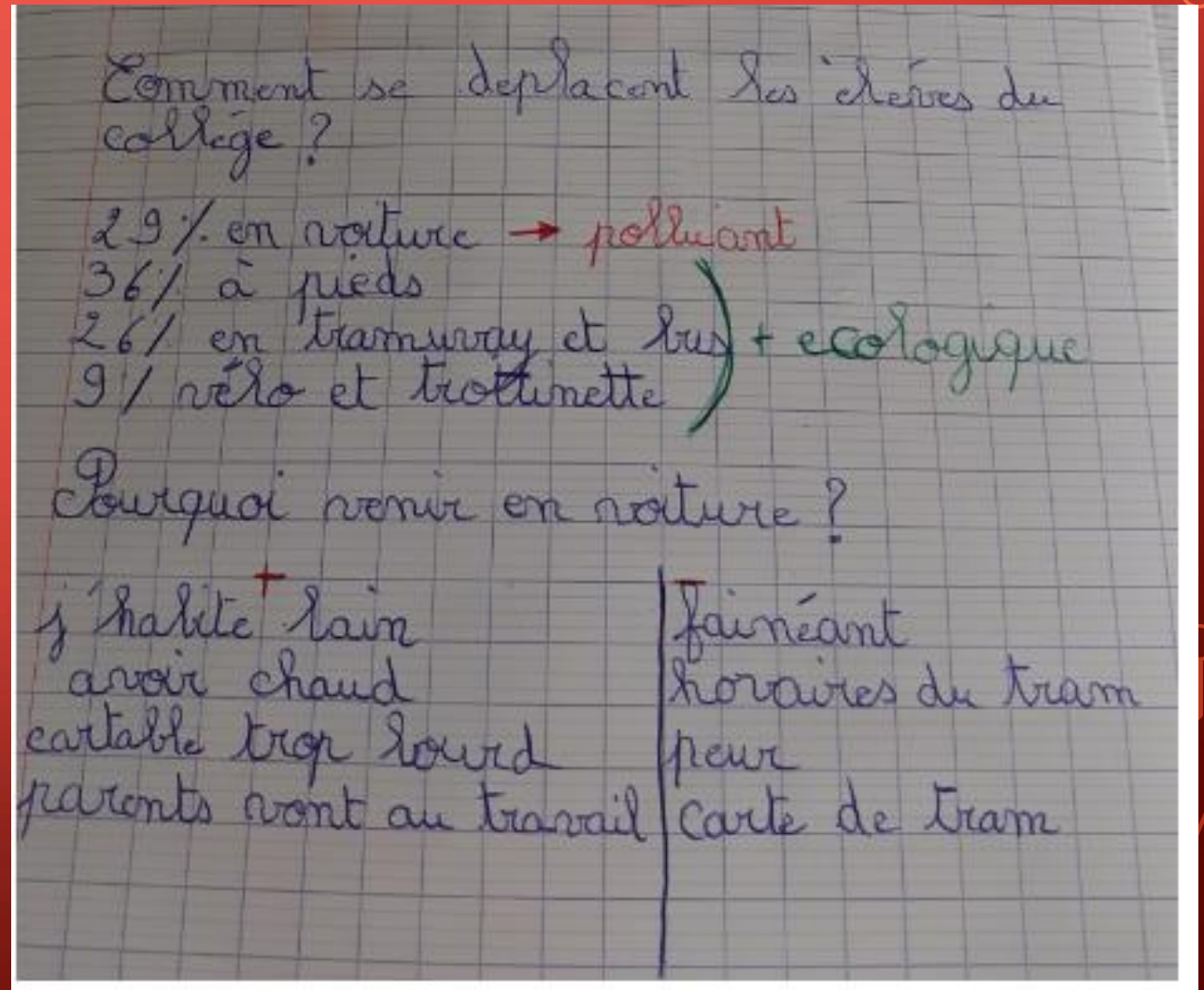
	Elèves sondés	Mobilité à pied	Mobilité à vélo	Mobilité transports en commun	Mobilité en voiture
<b>Chiffre brut</b>	452	165	41	117	129
<b>Part quartier</b>	100%	36,5%	9%	26%	28,5%



# DANS UNE CLASSE DE 5<sup>ÈME</sup> : RÉFLEXION SUR LE MODE DE DÉPLACEMENT

Raisons du déplacement en voiture ?

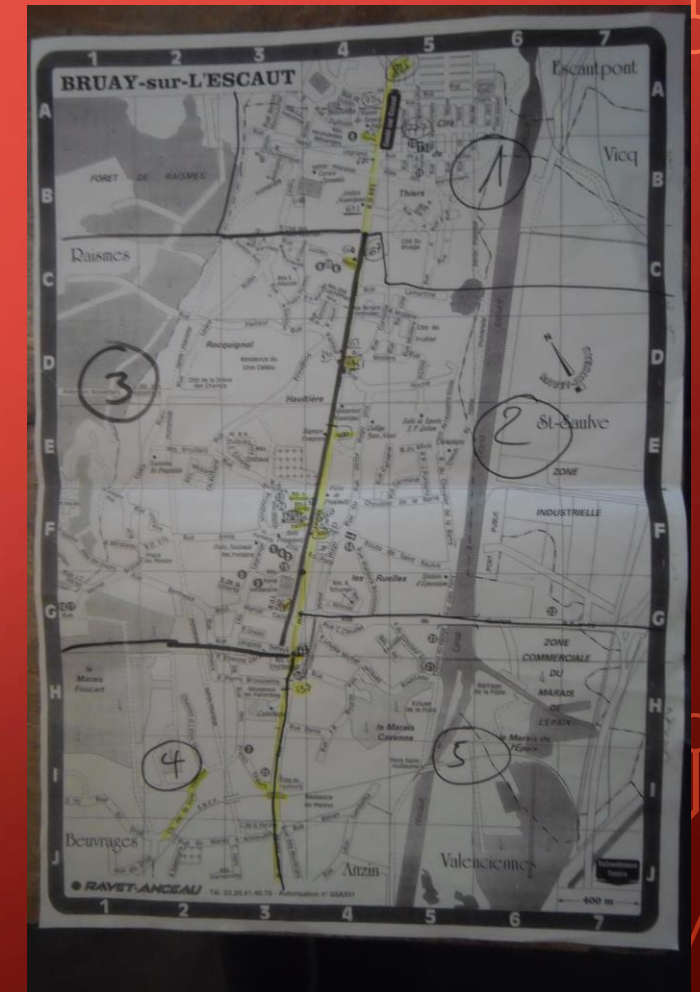

- Météo
- Sécurité
- Pas de carte pour les transports en commun
- Manque de motivation
- Cartable
- Eloignement





## B.LOCALISATION SPATIALE DES DOMICILES

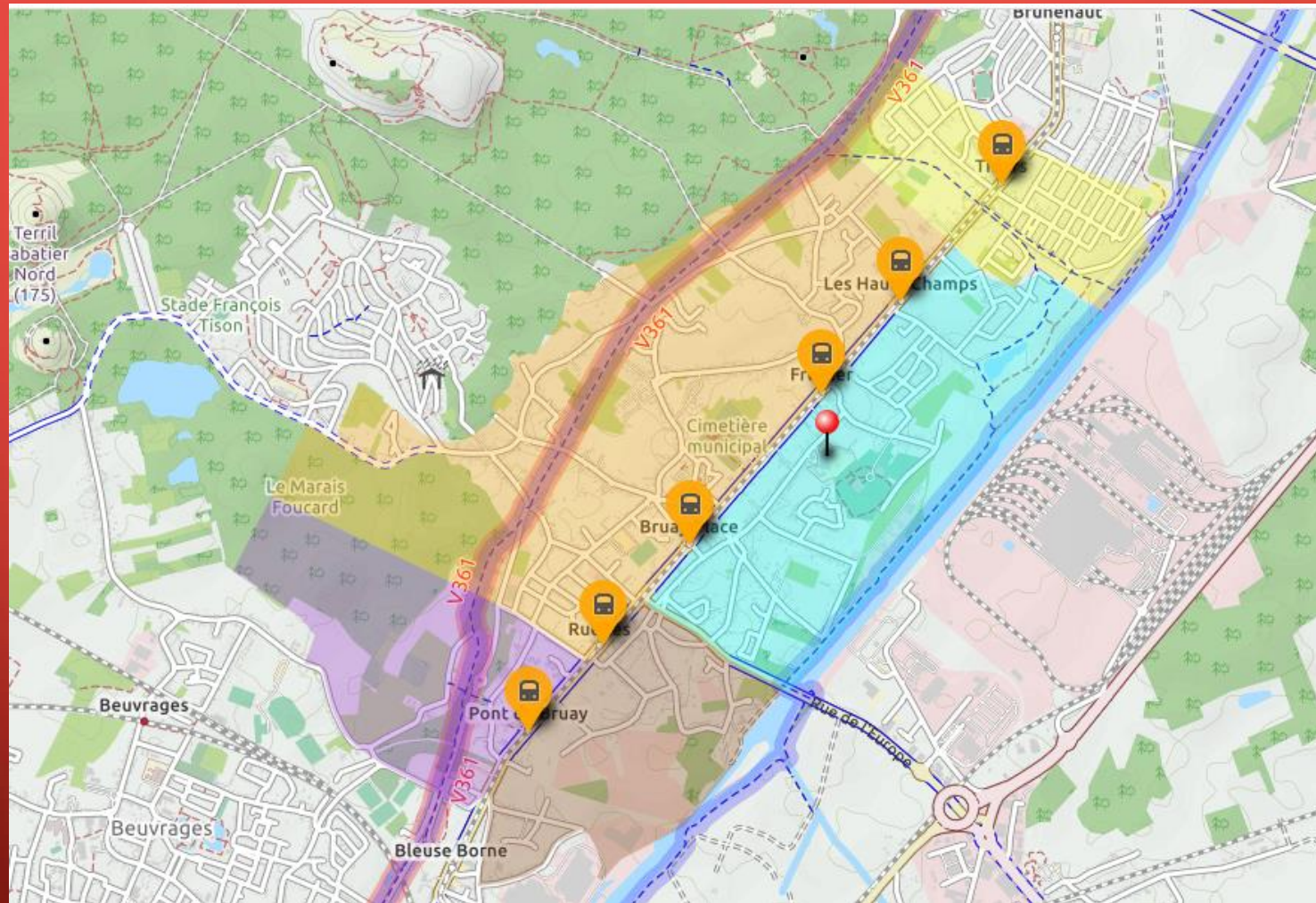
LES ÉCODÉLÉGUÉS DE 4<sup>ÈME</sup> ET 3<sup>ÈME</sup> ONT TRIÉ LES QUESTIONNAIRES, SELON LES SECTEURS DE LA VILLE DÉCOUPÉS EN 5 QUARTIERS.





[http://umap.openstreetmap.fr/fr/map/carte-de-lenquete-decomobilite-du-college-j-mace\\_536020#14/50.3985/3.5395](http://umap.openstreetmap.fr/fr/map/carte-de-lenquete-decomobilite-du-college-j-mace_536020#14/50.3985/3.5395)

## RÉSULTATS DE LA RÉPARTITION DES DOMICILIATIONS PAR QUARTIERS





## BRUAY-SUR-L'ESCAUT

Enquête réalisée auprès des élèves en septembre 2020.

COLLEGE JEAN MACÉ - BRUAY-SUR-L'ESCAUT Résultat global de l'enquête de mobilité (PDES) des élèves du collège.



Méthodologie statistique pour réaliser le sondage :

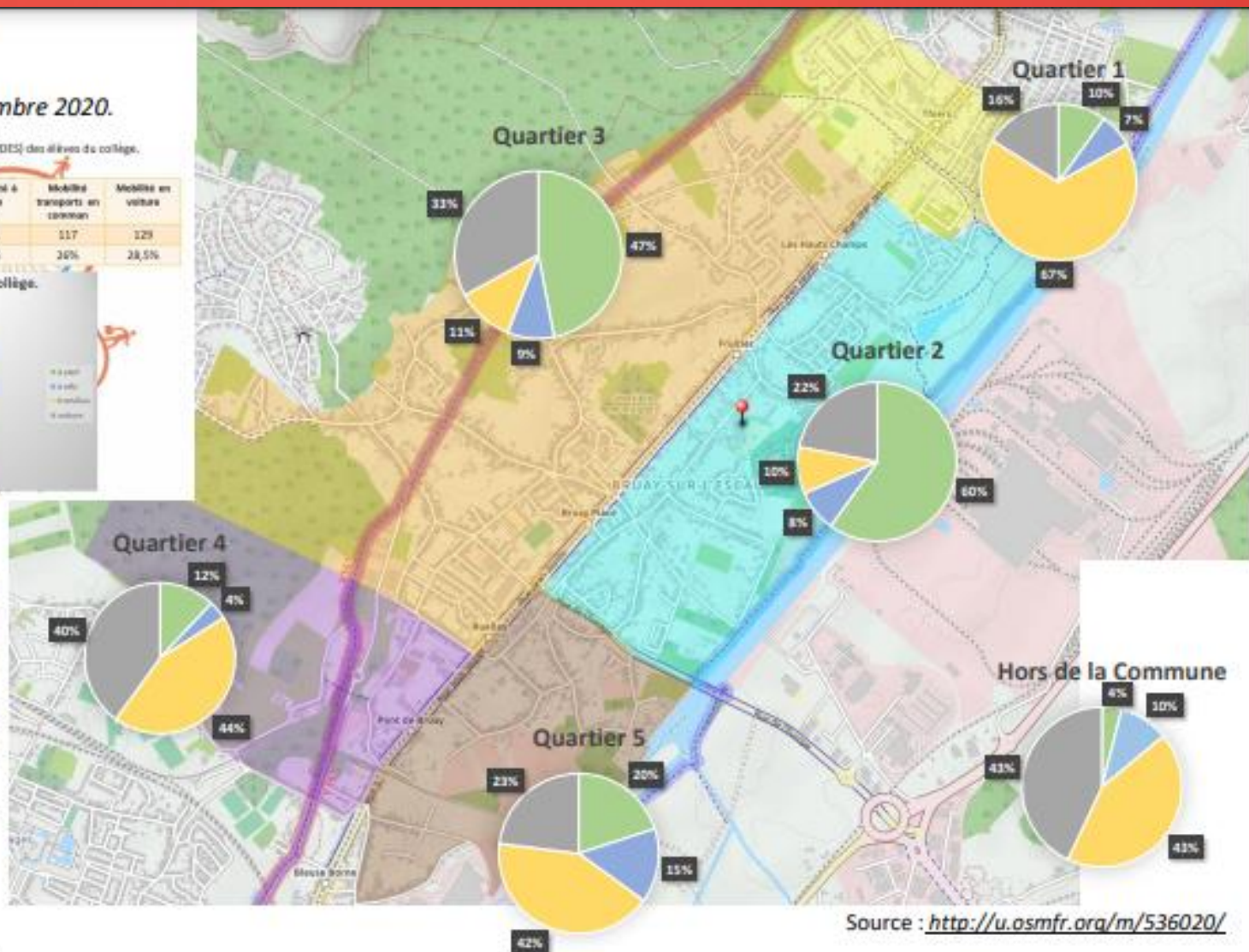
Les enseignants d'Histoire-Géographie et de la SEGPA du Collège ont distribué un questionnaire papier auprès de l'ensemble des classes de la 6<sup>e</sup> à la 3<sup>e</sup>. Ce questionnaire a eu comme vocation à partir de la collecte des adresses des élèves de connaître le moyen de transport principal utilisé pour se rendre quotidiennement au collège.

Pour un établissement de 540 élèves, nous avons réuni une documentation de 452 questionnaires complétés, encadrés par les enseignants pour s'assurer de la bonne compréhension de la part de l'ensemble des élèves.

Une équipe d'éco-délégués se sont chargés de récolter les informations, en les classant en 5 quartiers :

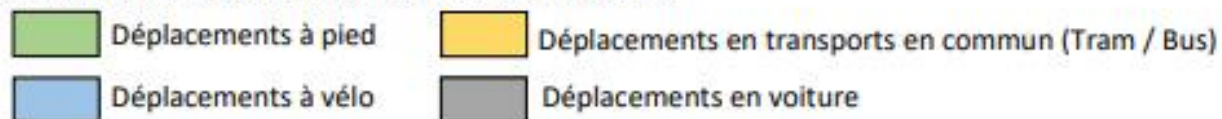
- Quartier 1- Thiers de part et d'autre de la rue J. Jaurès.
- Quartier 2- Les quartiers entourant le collège.
- Quartier 3- Le Centre, à l'Ouest de la rue J. Jaurès.
- Quartier 4- Les quartiers au Sud Ouest de la rue J. Jaurès.
- Quartier 5- Les quartiers au Sud Est de la rue J. Jaurès.

Ces informations ont ensuite été portées sur une carte, grâce à l'outil open source : <http://umap.openstreetmap.fr>



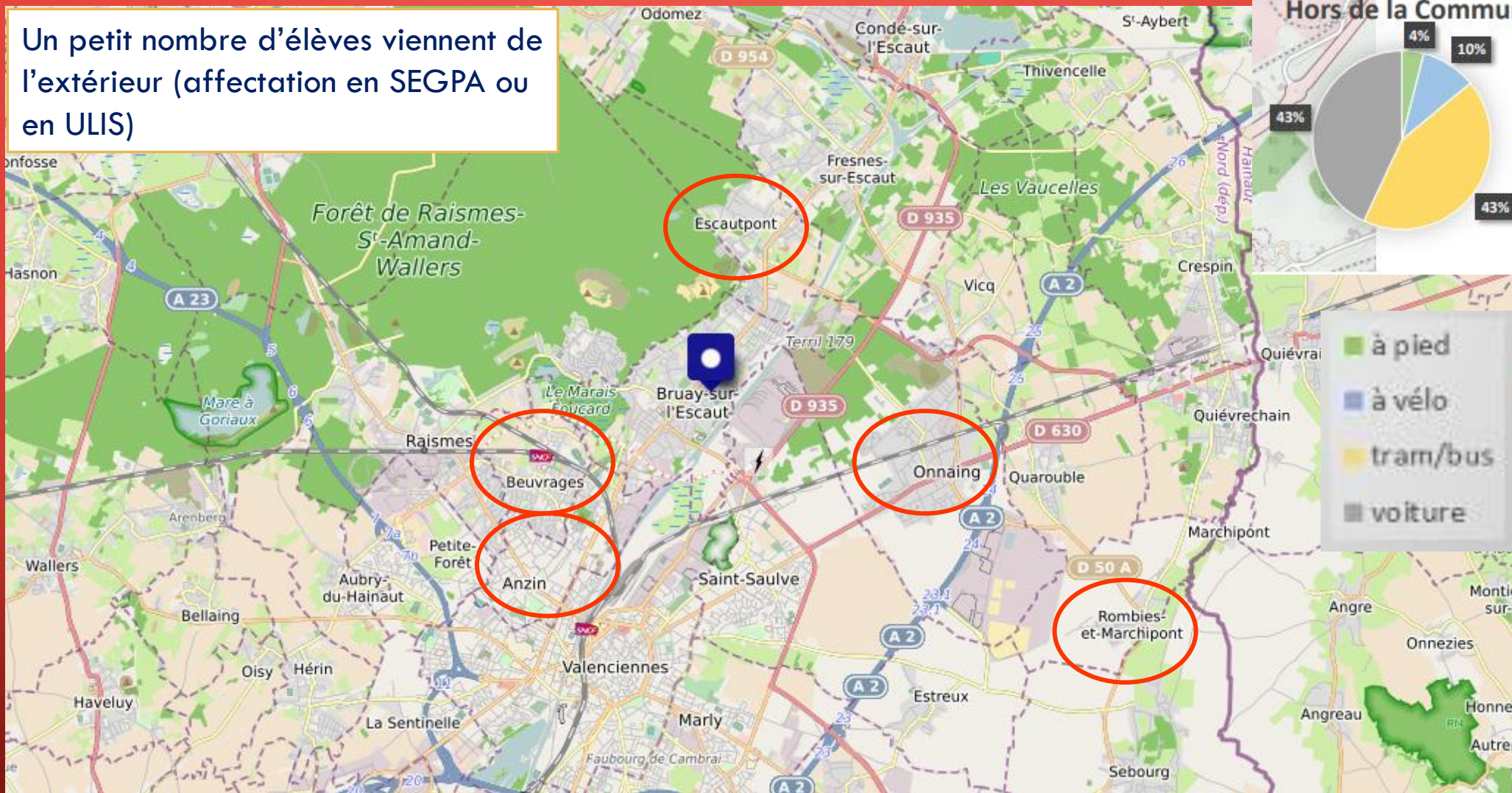
Source : <http://u.osmfr.org/m/536020/>

Les différentes mobilités représentées dans les graphiques.





Un petit nombre d'élèves viennent de l'extérieur (affectation en SEGPA ou en ULIS)






# B. RÉSULTATS DE L'ENQUÊTE « PARENTS »

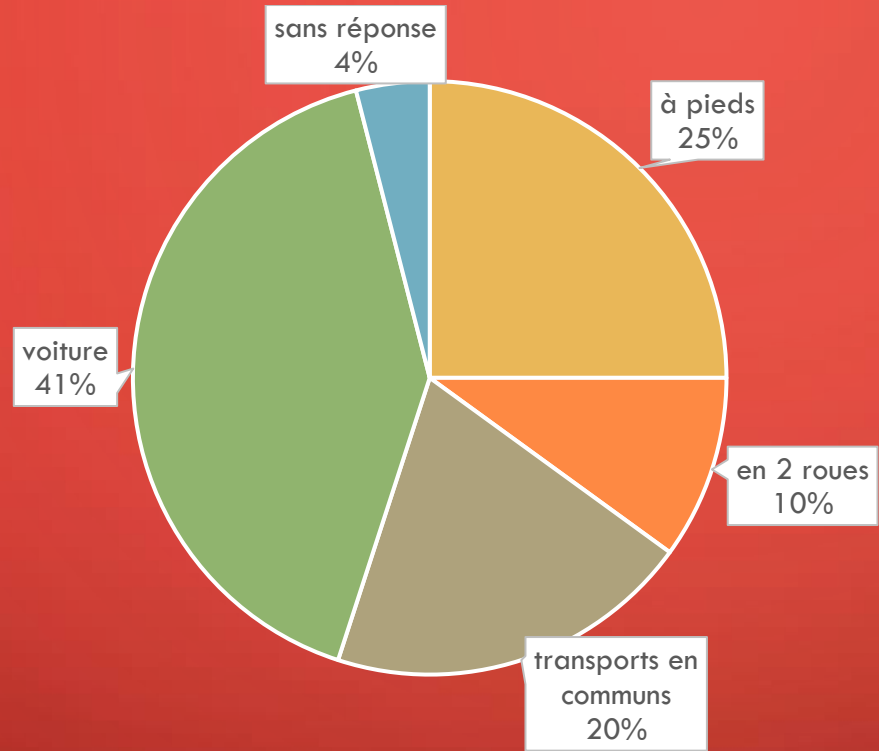
## EXTRAITS

COLLÈGE JEAN MACÉ – BRUAY-SUR-ESCAUT

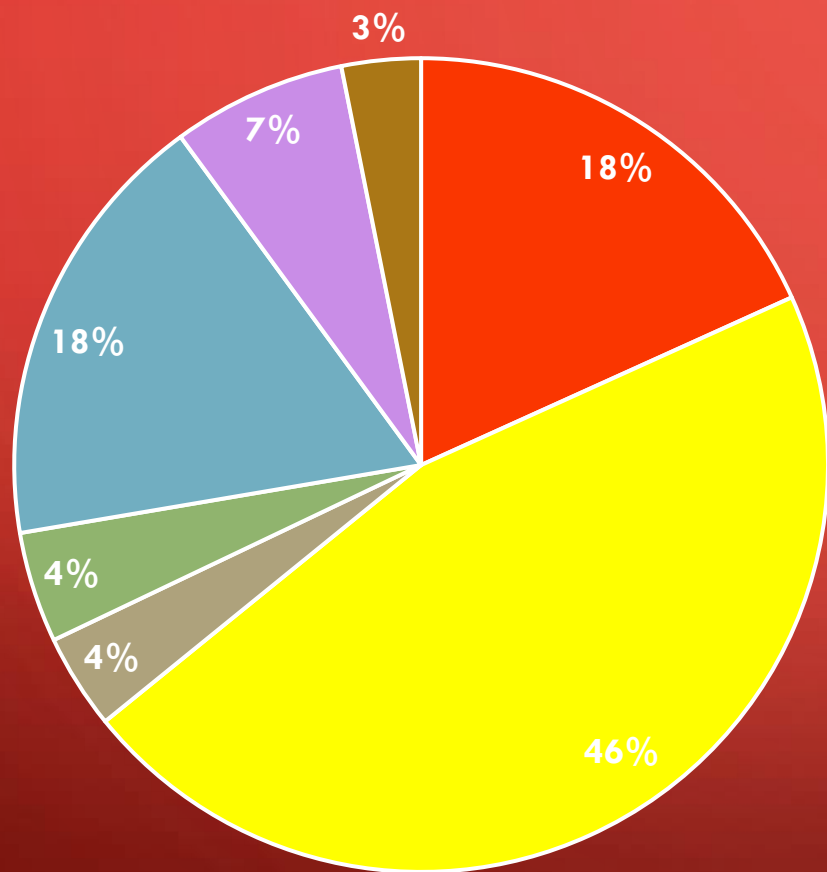
Nombre de répondants **90**  
À l'enquête numérique



# COMMENT VOS ENFANTS SE RENDENT-ILS AU COLLÈGE LE PLUS SOUVENT ? [SENS DOMICILE-COLLÈGE]



## D'APRÈS VOUS, QUELS ASPECTS DOIVENT ÊTRE PRIVILÉGIÉS AUX ABORDS D'UN COLLÈGE ?



2

Le stationnement voiture dans un rayon de 300m (SQ001)

1

La sécurité des piétons (élèves + parents) (SQ008)

La santé des usagers (qualité de l'air) (SQ007)

La propreté des lieux (SQ006)

3

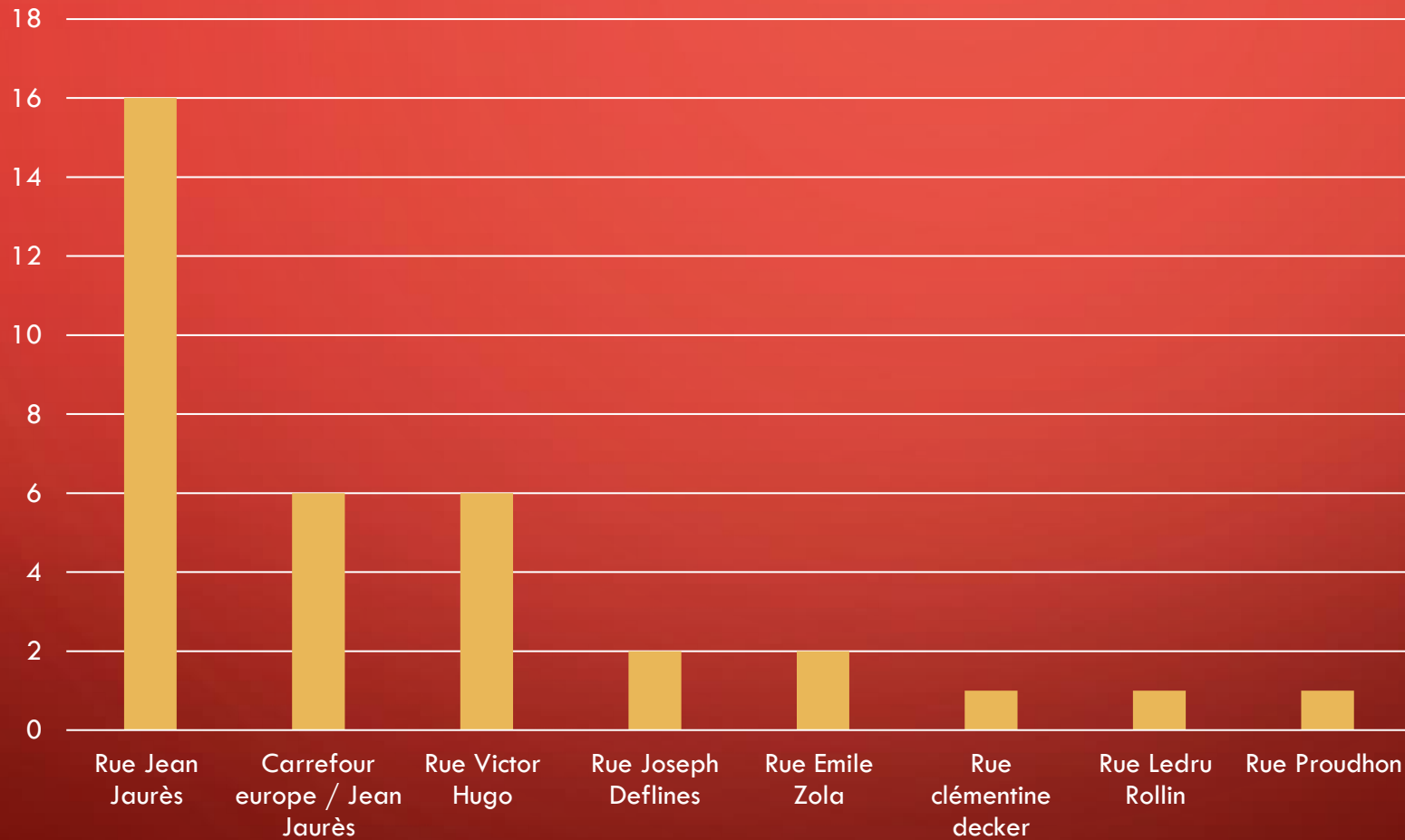
La qualité des aménagements cyclables (SQ004)

La présence de stationnement pour le vélo / trottinette (SQ003)

Autre



# LES LIEUX LES PLUS DANGEREUX



## AVEZ-VOUS DES SUGGESTIONS POUR AMÉLIORER L'ACCESSIBILITÉ GÉNÉRALE ET INCITER TOUT LES USAGERS DU COLLÈGE À ADOPTER DES PRATIQUES PLUS ÉCOMOBILES ?

- Inciter plus de parents au co voiturage
- sécuriser sanitairelement les transports en commun et contrôler les comportements incivils.
- **Faire sortir les enfants un peu avant car** ils courent pour avoir leur bus et leur tram donc ils ne font pas attention aux voitures
- En hiver c'est très difficile quand il commence à faire nuit, ce n'est pas rassurant; **pas assez d'éclairage**
- Permettre un meilleur dispositif pour l'entrée et la sortie des vélos dans l'établissement
- Plus d'éclairage dans la rue du collège. On ne voit rien les enfants traversent n'importe comment c'est dangereux
- Un ramassage bus scolaire serait parfait !
- Interdire les voitures à moins de 200m du collège
- Création d **une piste cyclable**
- présence de policiers pour contrôler la vitesse et de personnes pour faire traverser

## C. ENQUÊTE À DESTINATION DES PERSONNELS DE L'ÉTABLISSEMENT

Nombre de répondants à  
l'enquête numérique : **25**



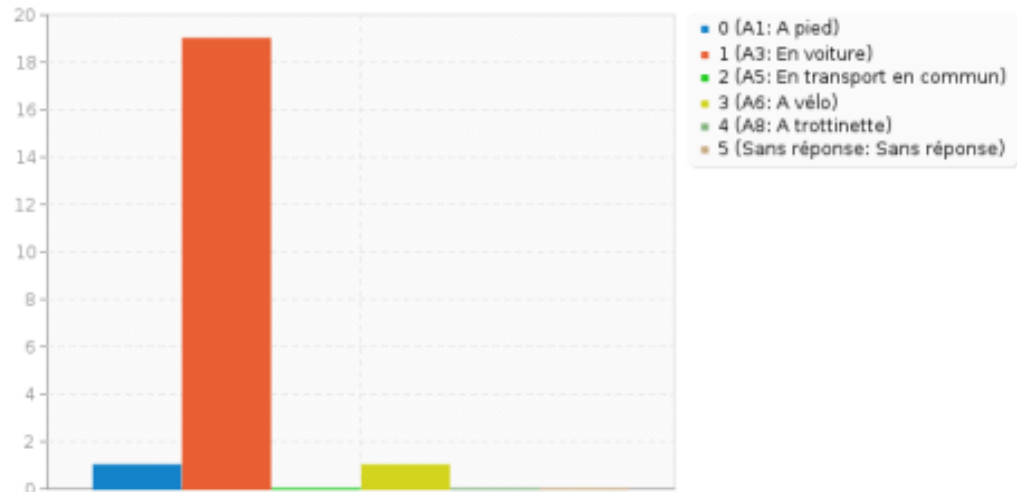


## UN PARKING POUR LE PERSONNEL DU COLLÈGE AU PIED DE L'ÉTABLISSEMENT



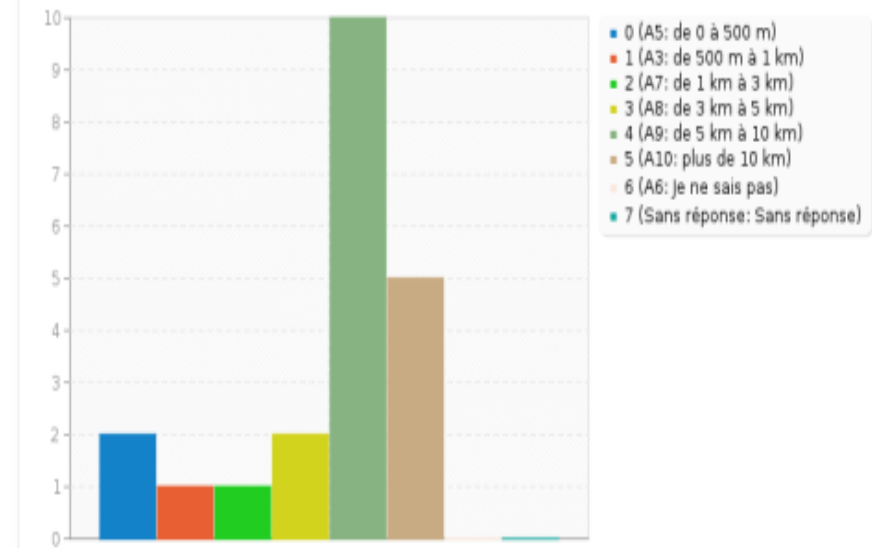
sans parking à vélo

« COMMENT VOUS DÉPLACEZ-VOUS  
AU COLLÈGE LE PLUS SOUVENT? »



Réponse	Décompte	Pourcentage
A pied (A1)	1	4.76%
En voiture (A3)	19	90.48%
En transport en commun (A5)	0	0.00%
A vélo (A6)	1	4.76%
A trottinette (A8)	0	0.00%
Sans réponse	0	0.00%

A quelle distance habitez-vous du collège?



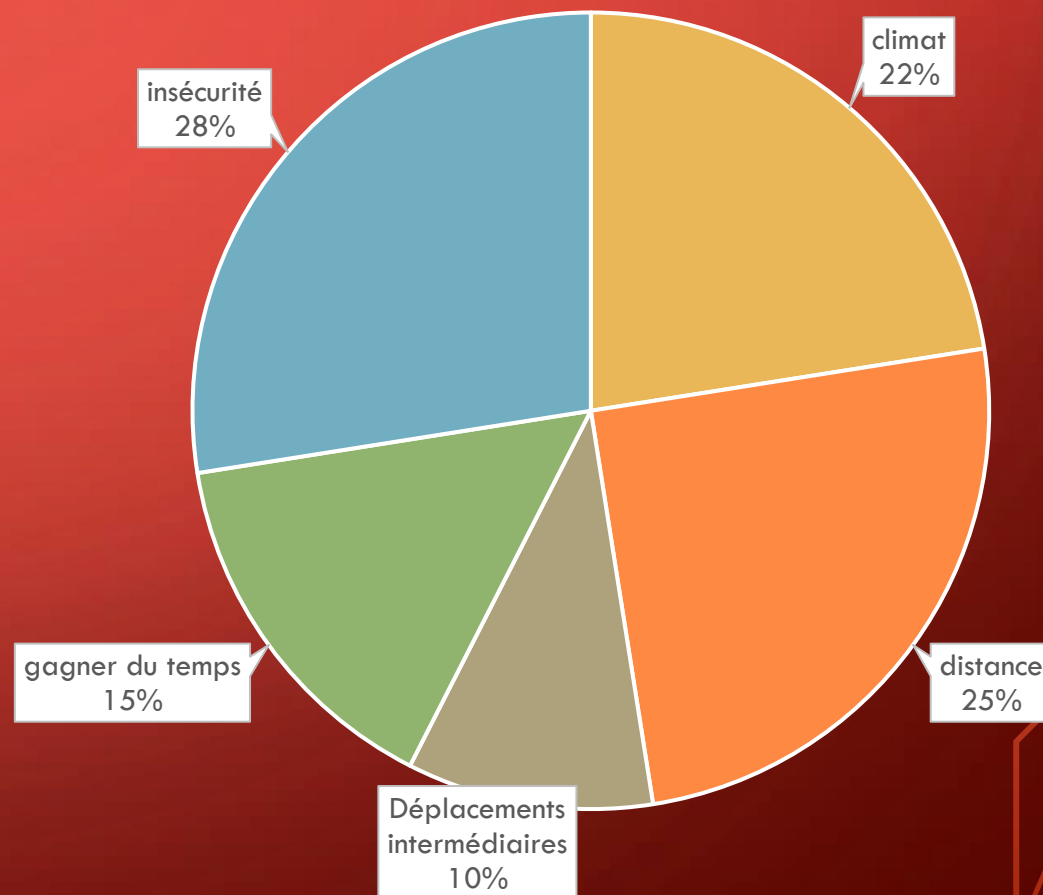
Réponse	Décompte	Pourcentage
de 0 à 500 m (A5)	2	9.52%
de 500 m à 1 km (A3)	1	4.76%
de 1 km à 3 km (A7)	1	4.76%
de 3 km à 5 km (A8)	2	9.52%
de 5 km à 10 km (A9)	10	47.62%
plus de 10 km (A10)	5	23.81%
Je ne sais pas (A6)	0	0.00%
Sans réponse	0	0.00%

## J'Y VAIS EN VOITURE, PARCE QU'EN VÉLO OU EN TRANSPORT EN COMMUN: (PLUSIEURS RÉPONSES POSSIBLES)

J'y vais en voiture, parce qu'à pied, à vélo ou en transport en commun :

Réponse	Décompte
Je crains les intempéries, le climat (SQ001)	9
Je trouve que le collège est loin de mon domicile (SQ003)	10
Je fais un autre déplacement avant d'aller sur mon lieu de travail (SQ002)	4
J'ai l'habitude (SQ012)	0
Je souhaite ne pas perdre de temps (SQ011)	6
J'ai peur du comportement des autres usagers de la route (insécurité routière) (SQ009)	5
Je n'ai pas de vélo (SQ008)	4
Il n'y a pas de stationnement vélo / trottinette sécurisé au collège (SQ007)	2
Je crains l'effort physique (SQ006)	1
Il n'y a pas de bandes ou pistes cyclables (SQ005)	4
Je ne supporte pas la pollution (SQ004)	1
Autre	4

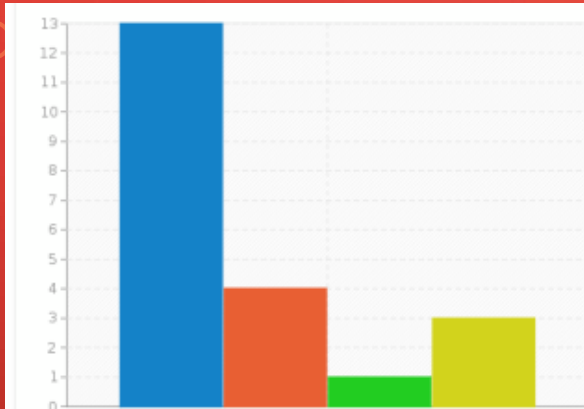
Identifiant (ID)	Réponse
175	enfants à déposer nounou + écoles
184	Autoroute
190	je dois arriver à 7h45 max donc il fait noir donc danger en vélo
205	il n'y a pas de quoi prendre une douche en arrivant au collège après 25min de vélo



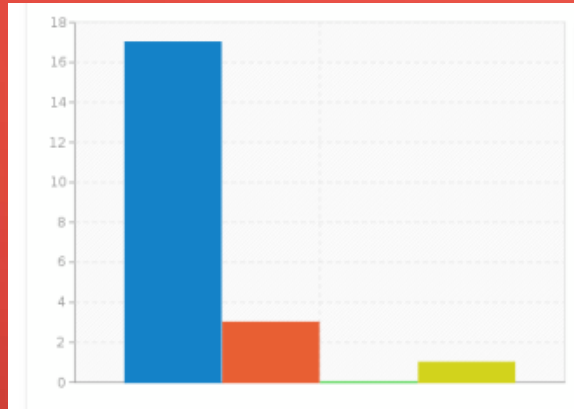


# QUELLES SONT LES MESURES QUI FAVORISENT LA MARCHÉ À PIED OU LE VÉLO VERS LE COLLÈGE?

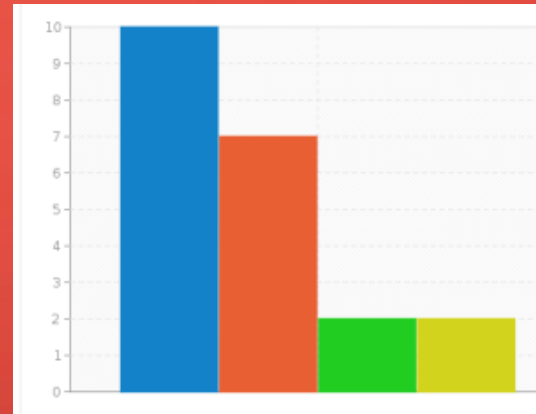
Accès piétons sécurisé



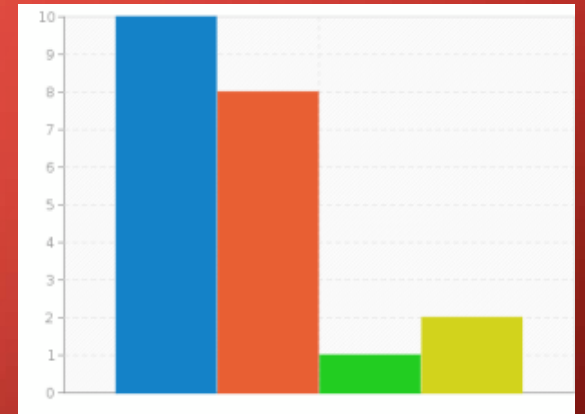
Aménagements cyclables



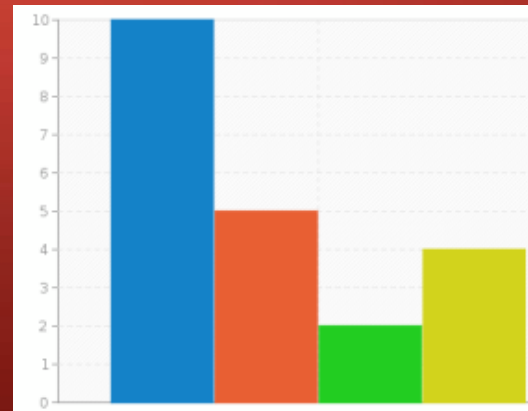
Moins de circulation automobile



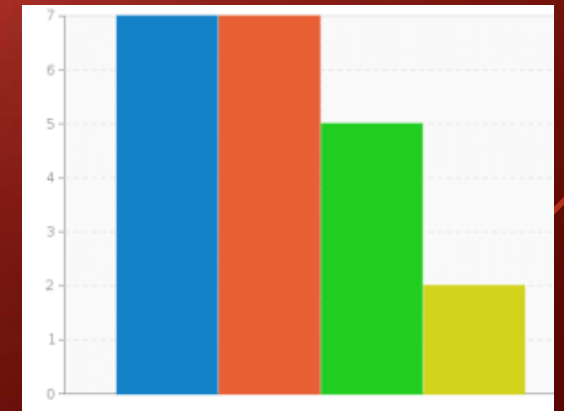
Stationnement vélo sécurisé



Caler les horaires des transports en commun sur les horaires du collège



Mieux organiser les horaires de travail pour favoriser le covoiturage



- 0 (A10: +++ (très important))
- 1 (A12: ++ (important))
- 2 (A11: + (peu important))
- 3 (Sans réponse: Sans réponse)

Avez-vous des suggestions pour améliorer l'accèsibilité générale et inciter tous les usagers du collège à adopter des pratiques plus écomobiles ?

améliorer la sécurité du parking à vélo; améliorer les voies cyclables

Sécuriser le parcourt à vélo et nettoyer ces voies cyclables

- Un garage à vélo pour les enseignants mais aussi de quoi se doucher avant de commencer les cours (c'est déjà des choses mises en place dans certaines entreprises du privé pour inciter le personnel à se déplacer à vélo)

D'après vous, quels aspects doivent être privilégiés aux abords d'un collège ?

Réponse	Décompte	Pourcentage
Le stationnement voiture dans un rayon de 300m (SQ001)	6	0.00%
La sécurité des piétons (SQ008)	17	0.00%
La santé des usagers (qualité de l'air) (SQ007)	1	0.00%
La propreté des lieux (SQ006)	0	0.00%
La qualité des aménagements cyclables (SQ004)	16	0.00%
La présence de stationnement pour le vélo / trottinette (SQ003)	2	0.00%
Autre	0	0.00%

Identifiant (ID)

Réponse

## Pourquoi cet endroit est-il dangereux selon vous ?

Réponse	Décompte	Pourcentage
Réponse	10	62.50%
Sans réponse	6	37.50%

Identifiant (ID)	Réponse
165	beaucoup de circulation
170	Voies qui se restreignent, coupure de la piste cyclable manque de lumière le soir
175	vitesse pas de place pour piétons ou cycliste
176	Pas de piste cyclable ou voie piétonne, route à 70km/h
178	voie rapide
179	Il y a beaucoup de circulation
184	Autoroute
190	La piste cyclable n'est pas nettoyée entre saint saulve et bruay donc les crevaisons sont fréquentes en vélo et parfois on doit se décaler sur la voie. La piste s'interrompt à l'entrée de la ville
191	La route est abimée, les trottoirs sont étroits, les voitures sont garés sur le trottoir, les élèves doivent parfois aller sur la route pour contourner les voitures.
205	Cet endroit est dangereux à cause de: <ul style="list-style-type: none"> <li>- la circulation du tramway en même temps que les automobilistes</li> <li>- les rails du tramway en période de froid/pluie abondante dans le virage peut entraîner une perte du contrôle du véhicule</li> <li>- la limitation de vitesse trop élevée (50 km/h)</li> <li>- une piste cyclable qui est marquée au sol mais aucune protection des cyclistes dans ce virage continu</li> </ul>

Merci d'indiquer l'adresse de l'endroit le plus dangereux sur le chemin du collège selon vous (dans la même commune que le collège)

Réponse	Décompte	Pourcentage
Réponse	7	43.75%
Sans réponse	9	56.25%

Identifiant (ID)	Réponse
165	rue de l'Europe
170	Rue jean jaures
175	voie rapide bruay/valenciennes. voie a 70
176	D935
190	rue de l'Europe
191	rue victor hugo
205	D935A